



# Baden-Württemberg

REGIERUNGSPRÄSIDIUM STUTTGART

Polizeirecht, Feuerwehr, Katastrophenschutz, Rettungsdienst, KMBD

Kampfmittelbeseitigungsdienst · Pfaffenwaldring 1 · 70569 Stuttgart

Stadt Ettlingen  
Planungsamt - z. Hd. Herrn Tropf  
Schillerstr. 7 - 9

76275 Ettlingen

Datum 17.09.2019

Name Herr S. Müller

Durchwahl 0711 904-40016

Aktenzeichen 16-1115.8/ KA-7857

(Bitte bei Antwort angeben)

Karte 7016.21

## Kampfmittelbeseitigungsmaßnahmen / Luftbildauswertung

**Ettlingen Ludwig-Erhard-Str., Bebauungsplan "Schleifweg / Kaserne Nord"**  
**Ihr Schreiben vom 05.02.2019** **Ihr Zeichen**

Sehr geehrte Damen und Herren,

für das o.g. Objekt wurde eine multitemporale Luftbildauswertung mit alliierten Kriegsluftbildern durchgeführt.

Die Luftbildauswertung ergab Anhaltspunkte, die es erforderlich machen, dass **weitere Maßnahmen** durchgeführt werden (s. Anlage).

Über eventuell festgestellte Blindgängerverdachtspunkte hinaus kann zumindest in den bombardierten Bereichen das Vorhandensein weiterer Bombenblindgänger nicht ausgeschlossen werden. In bombardierten Bereichen und Kampfmittelverdachtsflächen sind i.d.R. flächenhafte Vorortüberprüfungen zu empfehlen.

In Flächen die als „Freigabe Luftbild“ ausgewiesen worden sind, sind nach Einschätzung bzw. Kenntnisstand des Kampfmittelbeseitigungsdienstes Ba.-Wü. keine Vorortüberprüfungen erforderlich.

Untersucht wurde das in der Anlage umrandete Gebiet! Die Aussagen beziehen sich nur auf die Befliegungsdaten der verwendeten Luftbilder und können nicht darüber hinausgehen!

**Eine absolute Kampfmittelfreiheit kann auch für eventuell freigegebene Bereiche nicht bescheinigt werden!**

Die Luftbildauswertung darf nur vom Auftraggeber genutzt werden. Sie kann gegebenenfalls an am Bauvorhaben beteiligte Unternehmen ausgehändigt, aber darüber hinaus nicht an Dritte weitergegeben werden. Jegliche Veröffentlichung der Luftbildauswertung ist untersagt.

Mit freundlichen Grüßen  
Siegfried Müller



**Anlage zu Az.: 16-1115.8/KA-7857**

**Ergebnis der Auswertung der vorliegenden Luftbilder:**

<b>Auswertung</b>	<b>ja</b>	<b>nein</b>
Bombardierung mit Sprengbomben	X	teilweise
Blindgängerverdachtspunkt festgestellt	X	
Bebauung zerstört (luftsichtig)		unbebaut
Flakstellung, Grabensysteme, Stellungslöcher	X	

**Weitere Maßnahmen sind erforderlich (Teilbereiche).**

Bemerkungen:

Teilbereiche des Untersuchungsgebiets wurden zwischen dem 29.10 und dem 26.11.1944 mit Sprengbomben bombardiert.

Nach diesem Luftangriff haben wir auf Luftbildern vom Dezember einen Blindgängerverdachtspunkt festgestellt, der überprüft werden muss.

Nach unserer Einschätzung kann darüber hinaus in den bombardierten Teilbereichen das Vorhandensein anderer bzw. weiterer Sprengbombenblindgängern nicht ausgeschlossen werden, dort sind ebenfalls weitere Vorortmaßnahmen zu empfehlen.

Wir weisen darauf hin, dass sich aufgrund der VwV-Kampfmittelbeseitigungsdienst des Innenministeriums Baden-Württemberg vom 31.08.2013 (GABI. S. 342) die Aufgaben des Kampfmittelbeseitigungsdienstes Baden-Württemberg auf die Entschärfung, den Transport und die Vernichtung von Kampfmitteln sowie die Auswertung von Luftbildmaterial beschränken.

Die Beratung von Grundstückseigentümern sowie die Suche nach und die Bergung von Kampfmitteln kann vom Kampfmittelbeseitigungsdienst nur **gegen vollständige Kostenerstattung** (z. Zt. geltende Kostensätze s. Anlage) übernommen werden. Für diese Aufgaben können jedoch auch private Kampfmittelräumfirmen beauftragt werden.

Sollten Sie eine kostenpflichtige Betreuung durch den KMBD wünschen, bitten wir Sie, **unter Hinweis auf o.g. Aktenzeichen** einen Termin für eine Ortsbesichtigung mit uns (Tel.: 0711 904-40013, Herr Peterle) abzusprechen.

## **Kostensätze und Entgelte für Leistungen des Kampfmittelbeseitigungsdienstes Baden-Württemberg**

### **1. Personalkosten:**

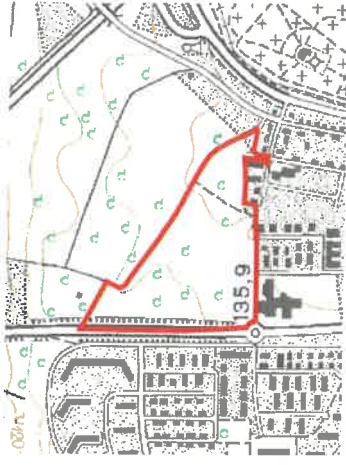
- Kampfmittelbeseitiger € 63,00 / Std.

### **2. Kfz-Kosten:**

- Kfz bis 2.500 cm<sup>3</sup> € 0,60 / km
- Kfz ab 2.500 cm<sup>3</sup> € 1,60 / km
- Kfz mit mehr als 3,5 t zul. Gesamtgewicht € 4,00 / km
- Bagger € 70,00 / Std.

### **3. Gerätekosten:**





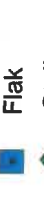
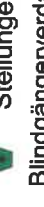
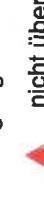


- Werkzeuge und Suchgeräte € 2,00 / Std.



Ausschnitt TK 25 M 1: 15 000



### Legende

-  Beantragt
-  Bombardiert/Blindgängergefahr
-  Freigabe Luftbild
-  Bombentrichter
-  Flak
-  Stellungen
-  Blindgängerverdachtspunkte
-  nicht überprüft
-  überprüft

GK-Koord.: R=3456914 / H=5423848



Anlage zu AZ: KA-7857

Ettlingen Karlsruhe / Ludwig-Erhard-Str.  
Bebauungsplan "Schleifweg/Kaserne Nord"

Maßstab 1 : 2 500 Karte: DGK Nr. 7016.21

Stand: 17.09.2019 Bearbeiter: S. Müller

Die Aussagen beziehen sich nur auf das beantragte Untersuchungsgebiet und die vorhandene Luftbilder und können nicht darüber hinausgehen. Diese Mitteilung kann nicht als Garantie der Kampfmittelfreiheit gewertet werden.

