



## TOURINFOS

Zu Ihrer Orientierung haben wir verschiedene Stationen auf der Strecke eingeplant. Die Tour wird mit 9,4 km Wegstrecke und etwa 2 Stunden Zeit für Fußgänger veranschlagt. Gerne kann man die Route natürlich auch mit dem Fahrrad zurücklegen.

Als Alternative:  
Tour mit App  
Scan me!




### Wegbeschreibung:



- S 1** Start und Endpunkt:  
Parkplatz auf dem Festplatz  
(Vereinsheime) am Alemannenweg

- 2** Alemannenweg geradeaus nach Süden:  
Eschenbrückweg. Bei der Gabelung den rechten  
oder mittleren Weg nehmen (Blick auf die Sturm-  
schäden vom 6.8.2019)




- 3** Dem Eschenbrückweg folgen, über den  
Malscher Landgraben, an Feldern mit Schafen  
und Pferden vorbei bis zur Hornisgrindestraße  
(2 Eichen-Naturdenkmale)

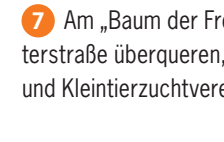
- 4** Links in die Hornisgrindestraße bis zur  
Landstraße und diese überqueren  
(Hier Einkehrmöglichkeit im Restaurant  
„Waldklause“)




- 5** Gleich rechts in die Landstraße  
bis zum Weidenweg,  
nach links (neues Seniorenheim)




- 6** Weidenweg folgen bis zum Spielplatz,  
Bouleplatz und den Seniorenfitnessgeräten



- 7** Am „Baum der Freundschaft“ die Lindhard-  
terstraße überqueren, den Schäferhundeverein  
und Kleintierzuchtverein links passieren.



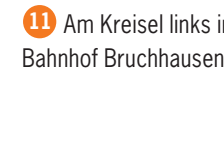
- 8** Diesem asphaltierten, verkehrsberuhigten  
Weg durch die Felder an artgerechter Hühner-  
farm und den beiden Alpakas vom Bauern Günth  
entlang bis zur Grashofstraße



- 9** Rechts einbiegen und auf teils gekiestem  
Weg bis zur Luitfriedstraße, links zur Rudolf-  
Plankstraße



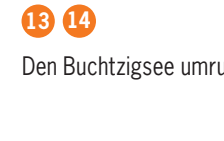
- 10** Rudolf-Plankstraße nach rechts,  
nach 50m geht parallel ein kleiner Kiesweg  
leicht rechts bis zum Kreisel der Landstraße  
(Pumpwerk)



- 11** Am Kreisel links in den Katzentach bis zum  
Bahnhof Bruchhausen



- 12** Hier durch die Unterführung (Graffiti),  
dann nach rechts entlang der Seestraße,  
vorbei am Restaurant „Seelig am See“ zum  
Buchtzigsee.



- 13 14**  
Den Buchtzigsee umrunden bis zur Unterführung.



- 15** Durch die Unterführung rechts in den  
Eschenbrückweg an den Restaurants „Badener“  
und „Da Pino“ vorbei zum Start- und Endpunkt  
des Rundwegs. Hier weitere Einkehrmöglichkeit  
im Restaurant des TV 05.